



LATVIJAS REPUBLIKA

Kuldīgas rajons, Kuldīga
Dzīmanu iela Nr.9

Nekustamā īpašuma kadastra Nr.: 6201010140129

ZEMES ROBEŽU PLANS

Dokumenti, pēc kuriem noteiktas zemes vienības robežas:

Kuldīgas pilsētas domes Zemes komisija 16/02/2001 Nr.112

Lēmums par zemes piešķiršanu ēku un būvju uzturēšanai

Kuldīgas pilsētas dome 26/04/2001 Nr.6

Lēmums par adreses noteikšanu vai izmaiņām

Kuldīgas pilsētas dome 08/02/2002 Nr.02-02-15/163

Uzziņa valsts un pašvaldības īpašuma reģistrēšanai

Robežu plans sastādīts pēc materiāliem, ko sniedzis
SIA Geodezists

izpildītiem mēroga 1:1000

Zemes kopplatība 5912 m²

NETĒK AIZPLŪDĪTS

VAJSTS ZEMES DIENESTS

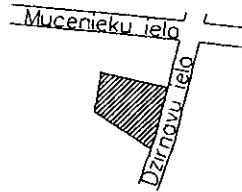
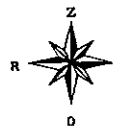
Dienvidkurzemes reģionālā nodaļa

13/02/2002

p. l. Z. Ernstsone | Biroja vadītājs (-a)

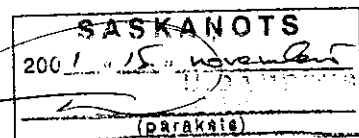
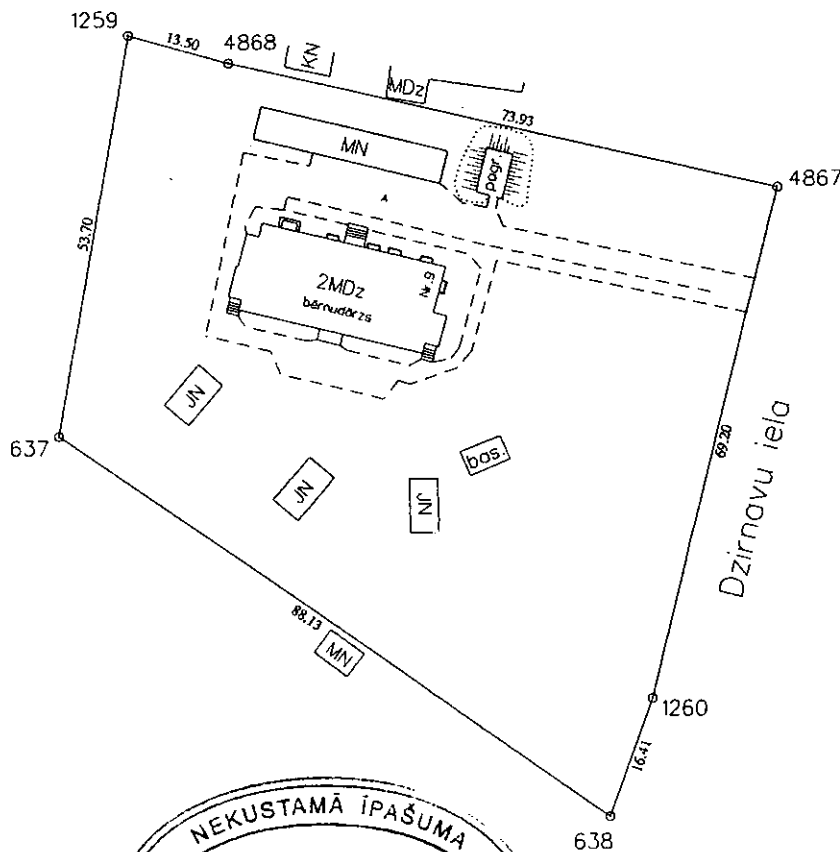
Robežpunktu koordinātas LKS-92 (m) m=0.99978729		
Nr.	X	Y
1259	315532.509	376326.989
4868	315528.780	376339.956
4867	315512.172	376411.980
1260	315444.884	376395.888
638	315429.399	376390.454
637	315479.578	376318.028

ZEMES GABALA
IZVIETOJUMA SHĒMA



Zemes gabala kopplatība ir 5912 m²

Zemes gabala Nr.	Kopplatība (m ²)	ZEMES LIETOŠANAS VEIDU PLATĪBA (m ²)													
		Lauksaimniecība izmantojama zeme	TĀISKAITĀ				Meži	Krūmņi	Purvi	Zem ūdeņiem	t.sk. Zem zivju ūdeņiem	Zem akām un pagajumiem	Zem ceļiem	Pareģis zemes	Melnā rila lauksaimniecībā izmantojama zeme
			Aromzeme	Augu dārzi	Pļavas	Ģonības									
5912	—	—	—	—	—	—	—	—	—	—	5912	—	—	—	—



Mērogs 1:1000

		SIA "GEODEZISTS", licences #028 Kuldīgas birojs	
Biroja vadītājs	<i>[Signature]</i>	E.Rudene	07.11.2001.
Plānu zīmēja	<i>[Signature]</i>	E.Rudene	07.11.2001.